

Согласовано:  
Начальник ОГИБДД  
ОМВД России по  
Хасавюртовскому району  
старший лейтенант полиции

\_\_\_\_\_ Атаев Р.Х..

« 01 . 09 .2020г.»

Утверждаю:  
Директор  
МБОУ «Муцалаульская СОШ №1  
им. А.Я. Абдуллаева»



\_\_\_\_\_ А.Х.Ибрагимов

« 01 . 09 .2020г.»

## ПАСПОРТ

дорожной безопасности образовательной организации

МБОУ «Муцалаульская СОШ №1

им. А.Я. Абдуллаева»

(наименование образовательной организации)

2020-2021 год.

## Общие сведения

Муниципальное бюджетное общеобразовательное учреждение:  
«Муцалаульская средняя общеобразовательная школа  
№1 им. А. Я. Абдуллаева»

*(Полное наименование образовательной организации)*

Тип образовательной организации средняя общеобразовательная школа

Юридический адрес: 368022.Р.Д.Хасавюртовский район с.Муцалаул  
ул.Лермонтова №7

Фактический адрес: 368022.Р.Д.Хасавюртовский район с.Муцалаул  
ул.Лермонтова №7

Руководители образовательной организации:

Директор Ибрагимов Айнулзабит Хаджакавович 8(928)871 2309

*(фамилия, имя, отчество)*

*(телефон)*

Заместитель директора  
по учебной работе

Гамзатова Альбина Арсеновна 8(928)670 23 48

*(фамилия, имя, отчество)*

*(телефон)*

Заместитель директора  
по воспитательной работе

Джамавова Юлдуз Рашитовна 8(928) 515 14 04

*(фамилия, имя, отчество)*

*(телефон)*

Ответственные работники  
муниципального органа

образования инспектор Муталимов Рамазан Ризванович 8(928) 8775595

(

*должность)*

*(фамилия, имя, отчество)*

*(телефон)*

Ответственные от

Госавтоинспекции инспектор Арсаев Ренат Ризванович

*(должность)*

*(фамилия, имя, отчество)*

*(должность)*

*(фамилия, имя, отчество)*

*(телефон)*

Ответственные работники

по мероприятиям профилактики

детского травматизма

мед.сестра

*(должность)*

Казуова А.А.

*(фамилия, имя, отчество)*

*(телефон)*

Руководитель или ответственный  
работник дорожно-эксплуатационной  
организации, осуществляющей  
содержание улично-дорожной  
сети (УДС)\*

\_\_\_\_\_

(фамилия, имя, отчество)

\_\_\_\_\_

(телефон)

Руководитель или ответственный  
работник дорожно-эксплуатационной  
организации, осуществляющей  
содержание технических средств  
организации дорожного  
движения (ТСОДД)\*

\_\_\_\_\_

(фамилия, имя, отчество)

\_\_\_\_\_

(телефон)

Количество обучающихся (учащихся, воспитанников) 1206

Наличие уголка по БДД в фойе школы  
(если имеется, указать место расположения)

Наличие класса по БДД на II-ом этаже  
(если имеется, указать место расположения)

Наличие автогородка (площадки) по БДД имеется

Наличие автобуса в образовательной организации имеется  
(при наличии автобуса)

Владелец автобуса МБОУ «Муцалаульская СОШ №1 им. А.Я. Абдуллаева»  
(ОО, муниципальное образование и др.)

Время занятий в образовательной организации:

1-ая смена: 8 час. 00 мин. – 11 час. 40 мин. (период)

2-ая смена: 11 час. 45 мин. – 13 час. 00 мин. (период)

3-я смена: 13 час 15 мин. -- 17 час 40 мин

внеклассные занятия: 13 час. 20 мин. – 15 час. 00 мин. (период)

Телефоны оперативных служб:

\_\_\_\_\_

\_\_\_\_\_

\* Дорожно-эксплуатационные организации, осуществляющие содержание УДС и ТСОДД, несут ответственность в соответствии с законодательством Российской Федерации (Федеральный закон «О безопасности дорожного движения» от 10 декабря 1995 г. № 196-ФЗ, Кодекс Российской Федерации об административных правонарушениях, Гражданский кодекс Российской Федерации)

## Содержание

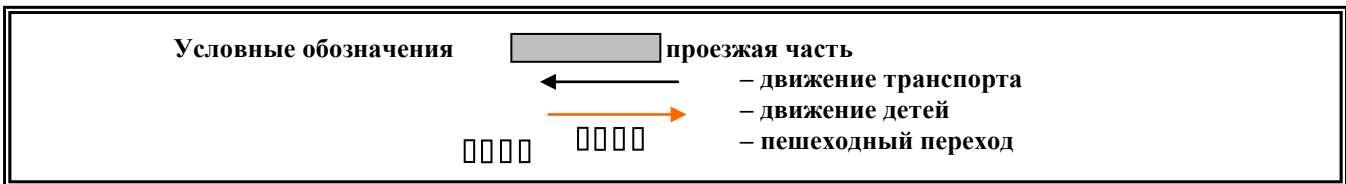
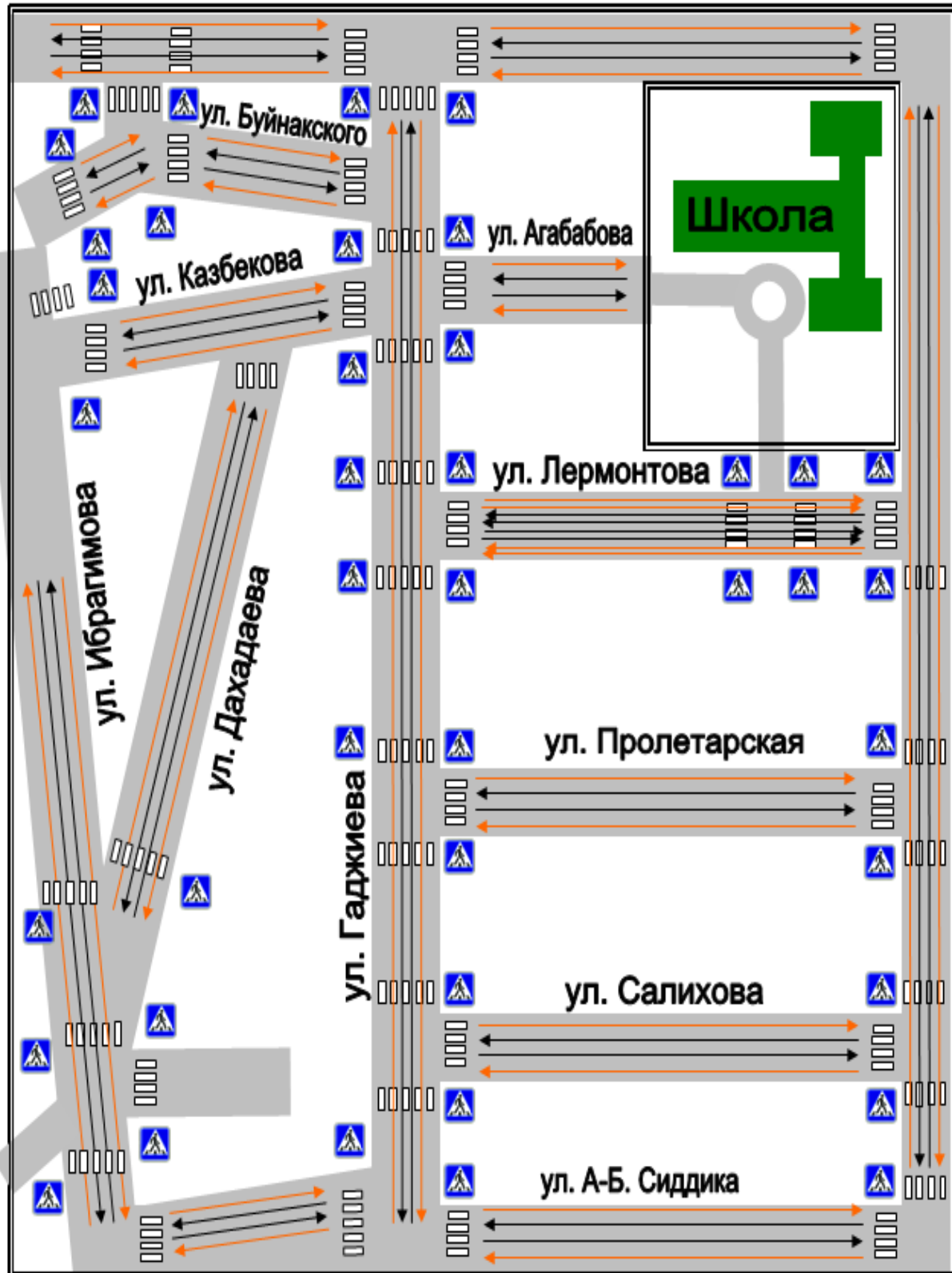
- I. План-схемы образовательной организации (сокращение – ОО).
  1. Район расположения образовательной организации, пути движения транспортных средств и детей (обучающихся).
  2. Организация дорожного движения в непосредственной близости от образовательной организации с размещением соответствующих технических средств организации дорожного движения, маршруты движения детей и расположение парковочных мест.
  3. Маршруты движения организованных групп детей от образовательной организации к стадиону, парку или спортивно-оздоровительному комплексу.
  4. Пути движения транспортных средств к местам разгрузки/погрузки и рекомендуемые безопасные пути передвижения детей по территории образовательной организации.
  
- II. Информация об обеспечении безопасности перевозок детей специальным транспортным средством (автобусом).
  1. Общие сведения.
  2. Маршрут движения автобуса образовательной организации.
  3. Безопасное расположение остановки автобуса у образовательной организации.
  
- III. Приложения.

План-схема пути движения транспортных средств и детей при проведении дорожных ремонтно-строительных работ вблизи образовательной организации.

### **I. План-схемы образовательной организации**

- 1. Район расположения образовательной организации, пути движения транспортных средств и детей (обучающихся)**

## **ПЛАН-СХЕМА ПУТИ БЕЗОПАСНОГО ДВИЖЕНИЯ ТРАНСПОРТНЫХ СРЕДСТВ И ДЕТЕЙ**



## **Рекомендации к составлению план-схемы района расположения образовательной организации**

1. Район расположения образовательной организации определяется группой жилых домов, зданий и улично-дорожной сетью с учетом остановок общественного транспорта (выходов из станций метро), центром которого является непосредственно образовательная организация;

2. Территория, указанная на схеме, включает:

- образовательную организацию;
- стадион вне территории образовательной организации, на котором могут проводиться занятия по физической культуре (*при наличии*);
- парк, в котором могут проводиться занятия с детьми на открытом воздухе (*при наличии*);
- спортивно-оздоровительный комплекс (*при наличии*);
- жилые дома, в которых проживает большая часть детей данной образовательной организации;
- автомобильные дороги и тротуары.

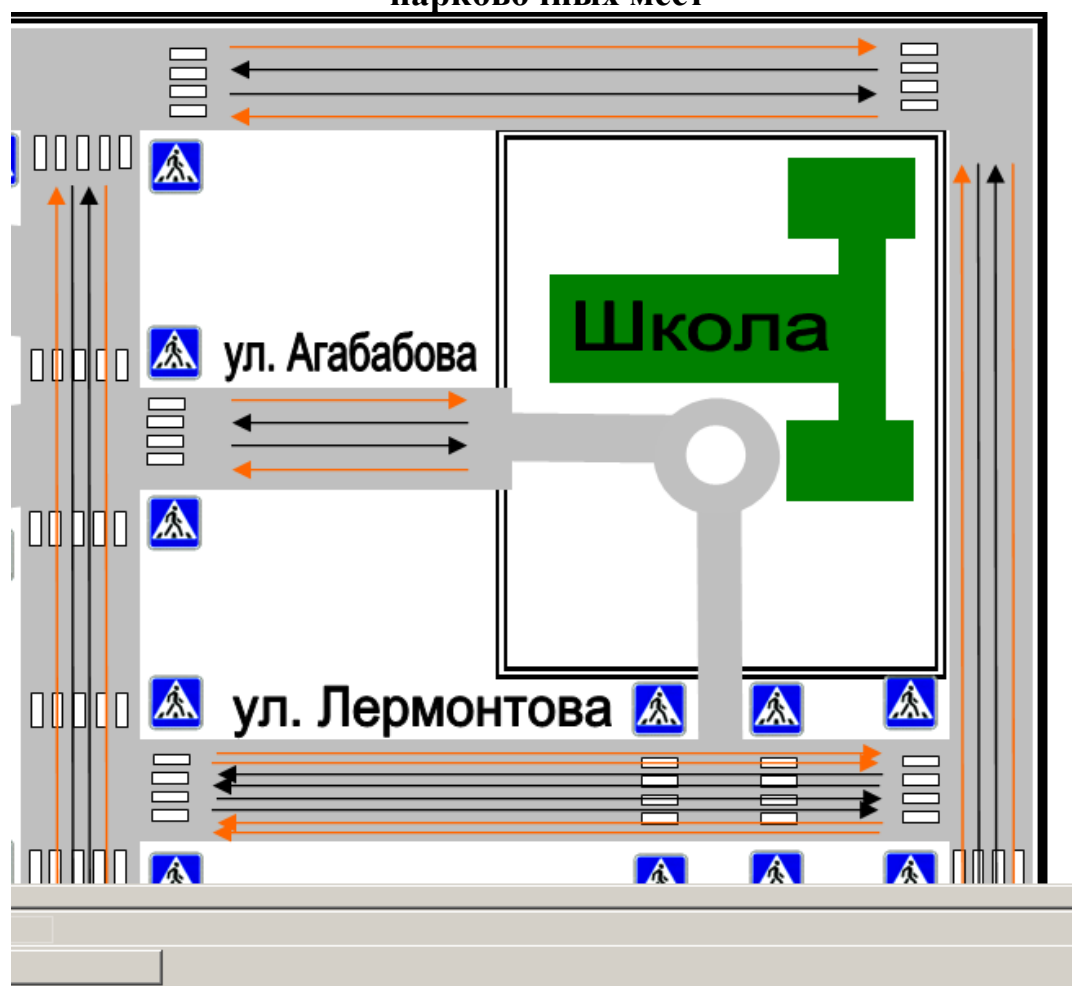
3. На схеме обозначены:

- расположение жилых домов, зданий и сооружений;
- сеть автомобильных дорог;
- пути движения транспортных средств;
- пути движения детей в/из образовательную организацию;
- опасные участки (места несанкционированных переходов на подходах к образовательной организации, места имевших место случаев дорожно-транспортных происшествий с участием детей-пешеходов и детей-велосипедистов);
- уличные (наземные – регулируемые / нерегулируемые) и внеуличные (надземные и подземные) пешеходные переходы;
- названия улиц и нумерация домов.

Схема необходима для общего представления о районе расположения образовательной организации. На схеме обозначены наиболее частые пути движения детей от дома (от отдаленных остановок маршрутных транспортных средств) к образовательной организации и обратно.

При исследовании маршрутов движения детей необходимо уделить особое внимание опасным зонам, где дети пересекают проезжие части дорог не по пешеходному переходу.

**2. Схема организации дорожного движения в непосредственной близости от образовательной организации с размещением соответствующих технических средств организации дорожного движения, маршрутов движения детей и расположения парковочных мест**



*(допускается схему дополнять фотоматериалами)*

**Рекомендации к составлению схемы организации дорожного движения в непосредственной близости от образовательной организации**

1. Схема организации дорожного движения ограничена автомобильными дорогами, находящимися в непосредственной близости от образовательной организации.
2. На схеме обозначаются:
  - здание образовательной организации с указанием территории, принадлежащей непосредственно образовательной организации (при наличии указать ограждение территории);
  - автомобильные дороги и тротуары;

- уличные (наземные – регулируемые/нерегулируемые) и внеуличные (надземные/подземные) пешеходные переходы на подходах к образовательной организации;

- дислокация существующих дорожных знаков и дорожной разметки;
- другие технические средства организации дорожного движения;
- направление движения транспортных средств по проезжей части;
- направление безопасного маршрута движения детей.

3. На схеме указано расположение остановок маршрутных транспортных средств и безопасные маршруты движения детей от остановочного пункта к образовательной организации и обратно;

4. При наличии стоянки (парковочных мест) около образовательной организации, указывается место расположение и безопасные маршруты движения детей от парковочных мест к образовательной организации и обратно.

К схеме (в случае необходимости) должен быть приложен план мероприятий по приведению существующей организации дорожного движения к организации дорожного движения, соответствующей нормативным техническим документам, действующим в области дорожного движения, по окончании реализации которого готовится новая схема.

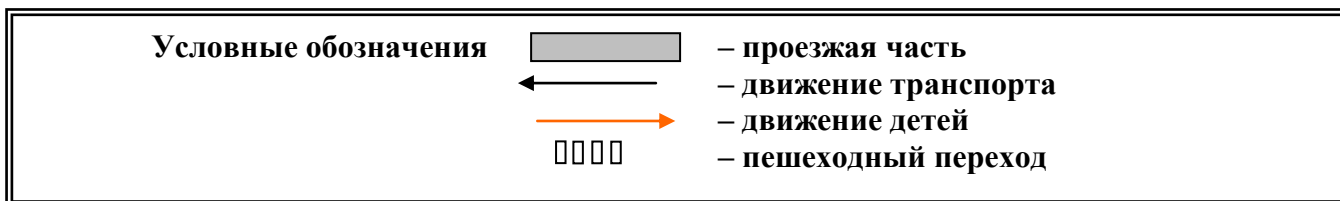
### **3. Маршруты движения организованных групп детей от образовательной организации к стадиону, парку или спортивно-оздоровительному комплексу**

#### **Рекомендации к составлению схемы маршрутов движения организованных групп детей от образовательной организации к стадиону, парку или спортивно-оздоровительному комплексу**

На схеме района расположения образовательной организации указываются безопасные маршруты движения детей от образовательной организации к стадиону, парку или спортивно-оздоровительному комплексу и обратно.

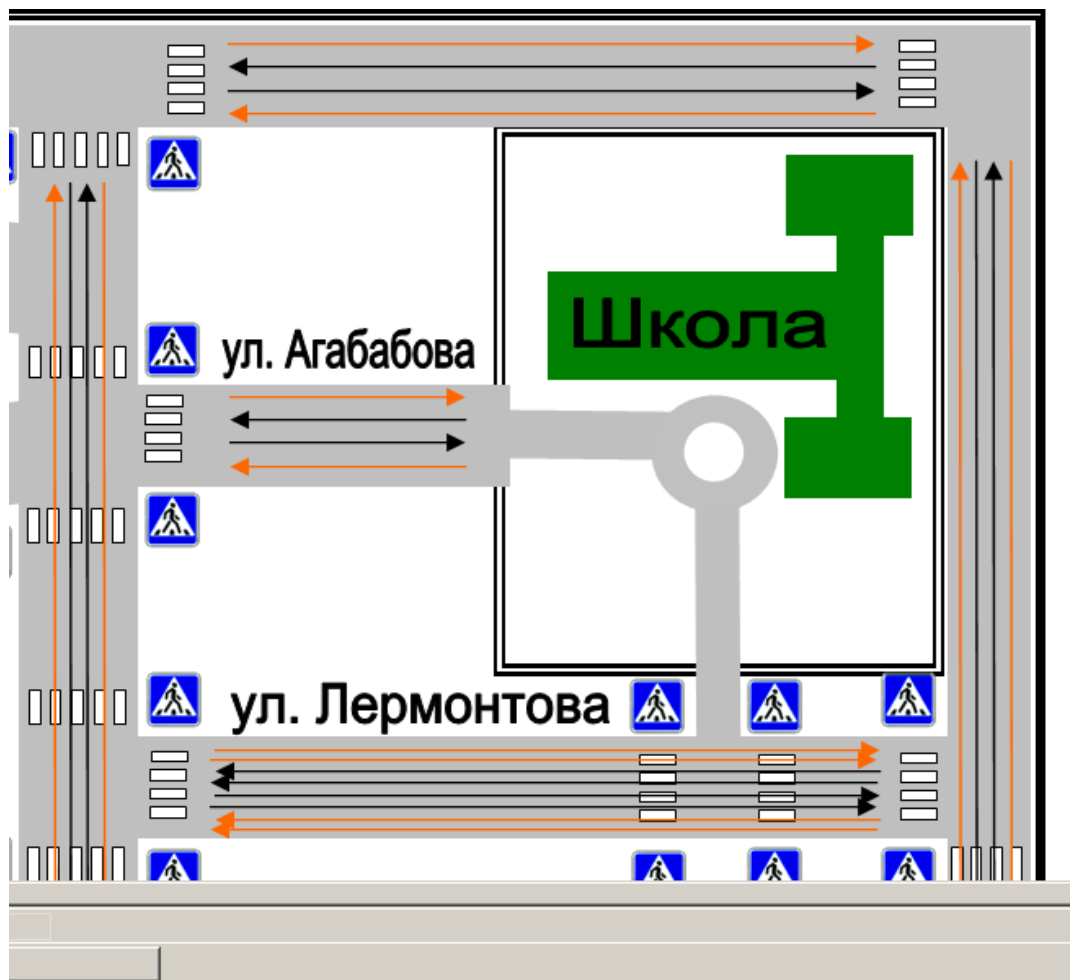


Эти схемы должны использоваться преподавательским составом при организации движения групп детей к местам проведения занятий вне территории образовательной организации.



#### 4. Пути движения транспортных средств к местам разгрузки/погрузки и рекомендуемые безопасные пути передвижения детей по территории образовательной организации

##### СХЕМА



#### Рекомендации к составлению схемы пути движения транспортных средств к местам разгрузки/погрузки и рекомендуемые безопасные пути передвижения детей по территории образовательной организации

На схеме указывается примерная траектория движения транспортных средств на территории образовательной организации, в том числе места погрузки/разгрузки, а также безопасный маршрут движения детей во время погрузочно-разгрузочных работ.

В целях обеспечения безопасного движения детей по территории образовательной организации необходимо исключить пересечения путей движения детей и путей движения транспортных средств.

## II. Информация об обеспечении безопасности перевозок детей специальным транспортным средством (автобусом).

(при наличии автобуса(ов))

### 1. Общие сведения

Марка Газ 322121  
Модель «Газель»  
Государственный регистрационный знак K201BP  
Год выпуска 2008 Количество мест в автобусе 11  
Соответствие конструкции требованиям, предъявляемым к школьным автобусам соответствует

### 2. Сведения о водителе(ях) автобуса(сов)

Фамилия, имя, отчество	Дата принятия на работу	Стаж вождения ТС категории D	Дата предстоящего медицинского осмотра	Период проведения стажировки	Сроки повышения квалификации	Допущенные нарушения ПДД
<b>Алие Артур Д</b>	<b>2017</b>	<b>5 кат D</b>	<b>август 2019</b>		<b>1 год</b>	<b>нет</b>

### 3. Организационно-техническое обеспечение

- 1) Лицо, ответственное, за обеспечение безопасности дорожного движения):  
Абдулкаримов Абдулкарим Патхулаевич  
(Ф.И.О.)  
назначено приказом директора май 2019г  
(дата)  
прошло аттестацию май 2019г  
(дата).

- 2) Организация проведения предрейсового медицинского осмотра водителя:

осуществляет Казуова Аида Алимпашаевна  
(Ф.И.О. специалиста)  
на основании приказа директора  
действительного до \_\_\_\_\_  
(дата)

3) Организация проведения предрейсового технического осмотра транспортного средства:  
осуществляет Ахматов Мухтарпаша Абдулхаликович  
(Ф.И.О. специалиста)  
на основании приказа директора  
действительного до \_\_\_\_\_  
(дата)

4) Дата очередного технического осмотра \_\_\_\_\_

5) Место стоянки автобуса в не рабочее время \_\_\_\_\_  
меры, исключаящие несанкционированное использование \_\_\_\_\_

#### 4. Сведения о владельце автобуса

Юридический адрес владельца: 368022РД Хасавюртовский район с.Муцалаул ул.Лермонтова №7  
Фактический адрес владельца: 368022РД Хасавюртовский район с.Муцалаул ул.Лермонтова №7  
Телефон ответственного лица 8(928)871 23 09

*(при отсутствии автобуса)*

**Сведения об организациях, осуществляющих перевозку детей специальным транспортным средством (автобусом)**

нет

*(Рекомендуемый список контактов организаций, осуществляющих перевозку детей специальным транспортным средством (автобусом)).*

(При перевозке детей специальным транспортным средством (автобусом) сторонней организацией заполняется карточка. Заполненная карточка хранится в разделе «Приложение»)

## **Информационная карточка перевозок детей специальным транспортным средством (автобусом)**

### **1. Общие сведения**

Марка Газ 322121  
Модель Газель 322121  
Государственный регистрационный знак К 201ВР  
Год выпуска 2008 Количество мест в автобусе 11  
Соответствие конструкции требованиям, предъявляемым к школьным автобусам соответствует

### **2. Сведения о владельце**

Владелец МБОУ «Муцалаульская СОШ №1 им. А. Я. Абдуллаева»  
(наименование организации)  
Юридический адрес владельца 368022.РД Хасавюртовский район с.Муцалаул ул.Лермонтова №7  
Фактический адрес владельца 368022.РД Хасавюртовский район с.Муцалаул ул.Лермонтова №7  
Телефон ответственного лица 8(928)871 23 09

### **3. Сведения о водителе автобуса**

Фамилия, имя, отчество Алиев Артур Джакавович  
Принят на работу 01.05 2017 года  
Стаж вождения категории D более 5 лет

### **4. Организационно-техническое обеспечение**

Лицо, ответственное за обеспечение безопасности дорожного движения:  
Абдулкаримов Абдулкарим Патхулаевич  
(Ф.И.О.)  
назначено приказом директора май 2019г  
(дата)  
прошло аттестацию май 2019г  
(дата)

Дата последнего технического осмотра \_\_\_\_\_  
Директор (заведующий)  
образовательной организации \_\_\_\_\_ Ибрагимов А.Х.  
(подпись) (Ф.И.О.)

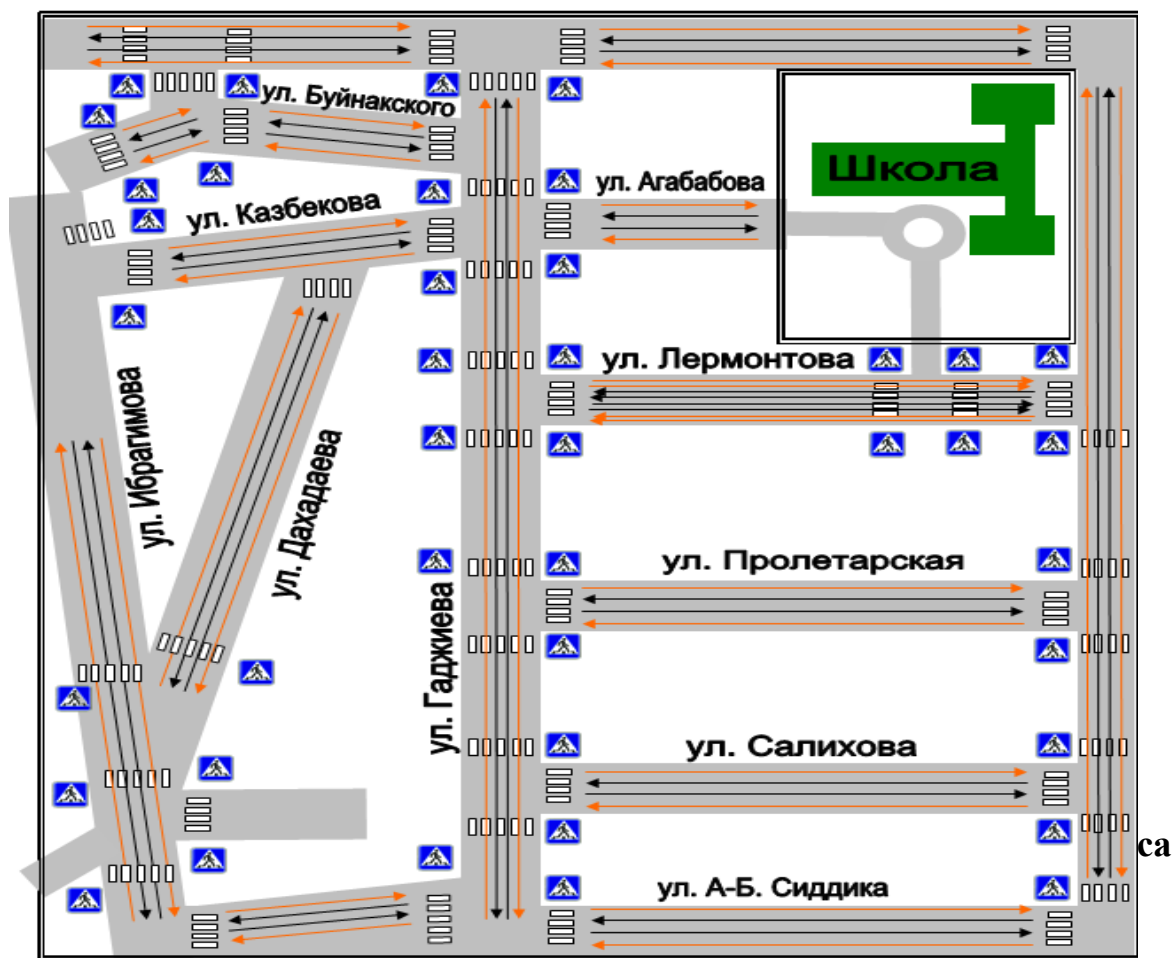
Руководитель организации,  
осуществляющей перевозку детей  
специальным транспортом  
(автобусом)

(подпись)

Ибрагимов А.Х.

(Ф.И.О.)

## 2. Маршрут движения автобуса образовательной организации



На схеме указываются населенные пункты, через которые следует автобус образовательной организации, оборудованные места остановок для посадки и высадки детей в каждом населенном пункте и в иных местах по маршруту движения автобуса; непосредственно населенный пункт, где расположена образовательная организация.

На схеме указывается безопасный маршрут следования автобуса образовательной организации из пункта А в пункт В, а также обозначены:

- жилые дома населенных пунктов;
- здание образовательной организации;
- автомобильные дороги;
- дислокация существующих дорожных знаков на пути следования автобуса образовательной организации;

- пешеходные переходы, пересекающие проезжую часть маршрута движения автобуса образовательной организации;

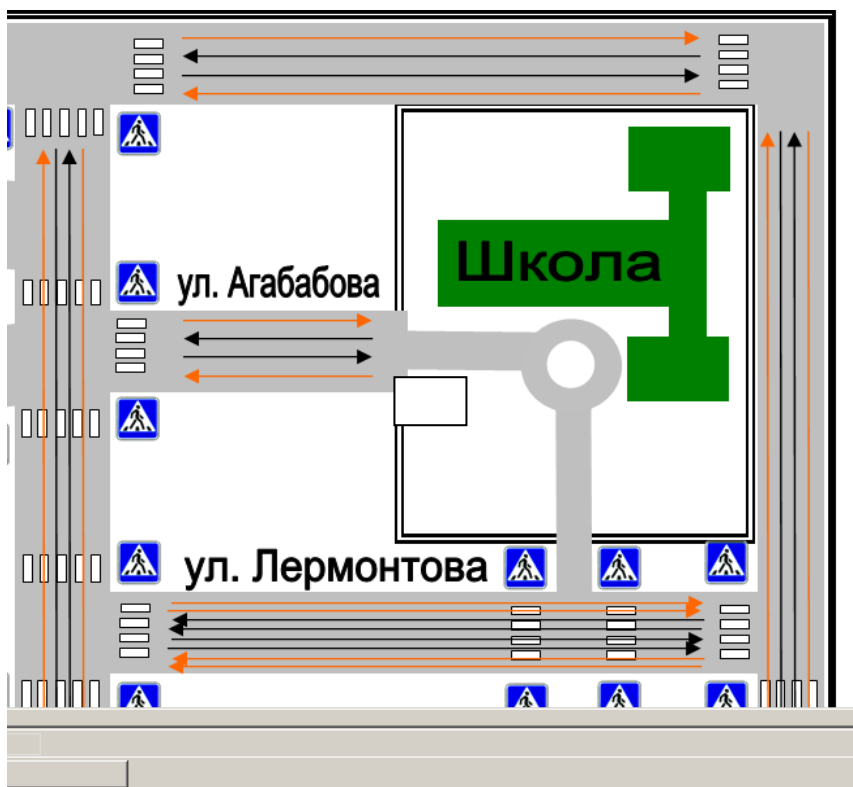
- другие технические средства организации дорожного движения на маршруте движения автобуса образовательной организации.

Дополнительно, при наличии трудных (опасных) участков дорог по пути следования автобуса, представляется целесообразным давать их подробное описание с рекомендациями по безопасному преодолению.

Кроме того, рекомендуется дополнять паспорт фотоматериалами с изображением таких участков, а также с изображениями остановочных пунктов и мест ожидания.

В случаях, когда осуществляется перевозка детей специальным транспортным средством на экскурсии, спортивные соревнования, в лагерь, к месту сдачи государственной аттестации и единого государственного экзамена, Паспорт безопасности образовательной организации дополняется схемами маршрута движения специального транспортного средства (автобуса).

## **1. Безопасное расположение остановки автобуса у образовательной организации**



### **Рекомендации к составлению схемы расположения остановки автобуса у образовательной организации**

На схеме указывается подъезд в оборудованный «карман» или другое оборудованное место для посадки и высадки детей из автобуса у образовательной организации, и дальнейший путь движения автобуса по проезжей части, а также безопасный маршрут движения детей от остановки автобуса у образовательной организации.

На схеме обозначены:

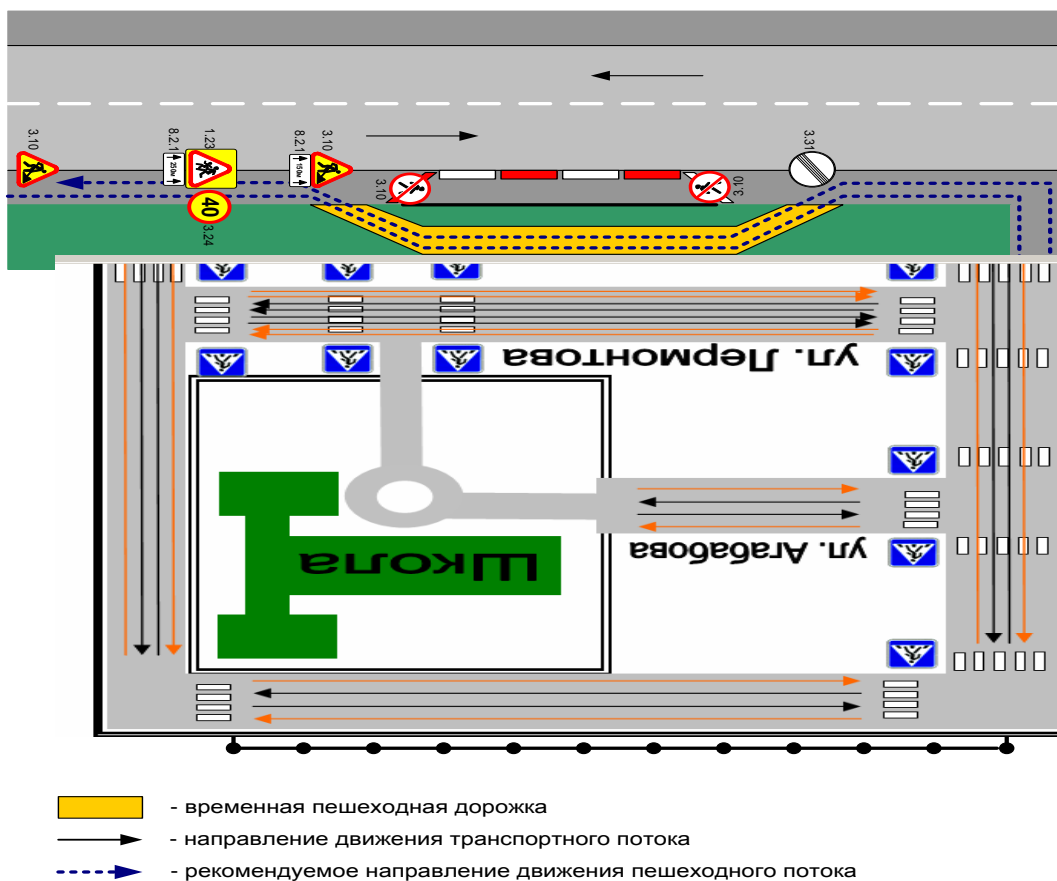
- жилые дома района расположения образовательной организации;
- здание образовательной организации;
- ограждение территории образовательной организации (при наличии);
- автомобильные дороги.

### **Приложение**

#### **План-схема пути движения транспортных средств и детей при проведении дорожных ремонтно-строительных работ вблизи образовательной организации**

Образец схемы





### Рекомендации к составлению план-схемы пути движения транспортных средств и детей при проведении дорожных ремонтно-строительных работ вблизи образовательной организации

На схеме указывается место производства дорожных ремонтно-строительных работ, его обустройство дорожными знаками и ограждениями, иными техническими средствами организации дорожного движения, а также безопасный маршрут движения детей к образовательной организации с учетом изменения маршрута движения по тротуару.

На схеме обозначены:

- участок производства дорожных ремонтно-строительных работ;
- автомобильные дороги;
- тротуары;
- альтернативные пути (обходы места производства дорожных ремонтно-строительных работ пешеходами и объезды транспортными средствами);
- здание образовательной организации;
- ограждение территории образовательной организации (при наличии).